

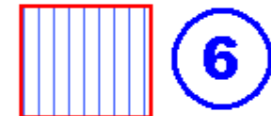
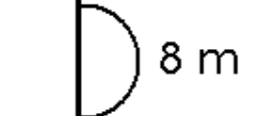












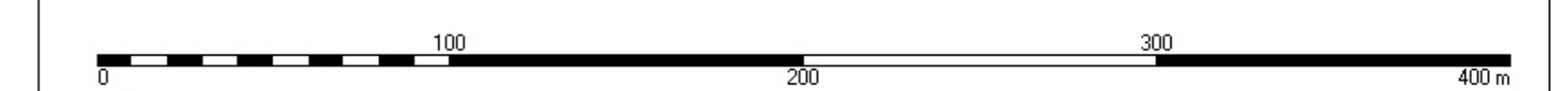
LEGENDE

1. PRESCRIPTIONS EDICTEES PAR LE PLU

-  LIMITE DE ZONE - INTITULE DE ZONAGE
-  ESPACE BOISE (art. L130-1 et suivants)
-  6 EMLACEMENT RESERVE
-  8m LARGEUR DE VOIE
-  MARGE DE RECU
-  JARDINS ET COEURS D'ILOTS REPRES ET PROTEGES
-  ARBRE PROTEGE
-  PLANTATIONS D'ALIGNEMENTS
-  LOCALISATION SYMBOLIQUE DES ESPACES ET OUVRAGES PUBLICS ET INSTALLATIONS D'INTERET GENERAL
-  LOCALISATION SYMBOLIQUE DES VOIRIES A CREER
-  PERIMETRE DE PROTECTION (Risques industriels)
-  SECTEUR FAISANT L'OBJET D'UNE FICHE PROJET DANS LES ORIENTATIONS D'AMENAGEMENTS
-  CROISSANT TERTIAIRE

2. PRESCRIPTIONS REPORTEES SUR LE PLU

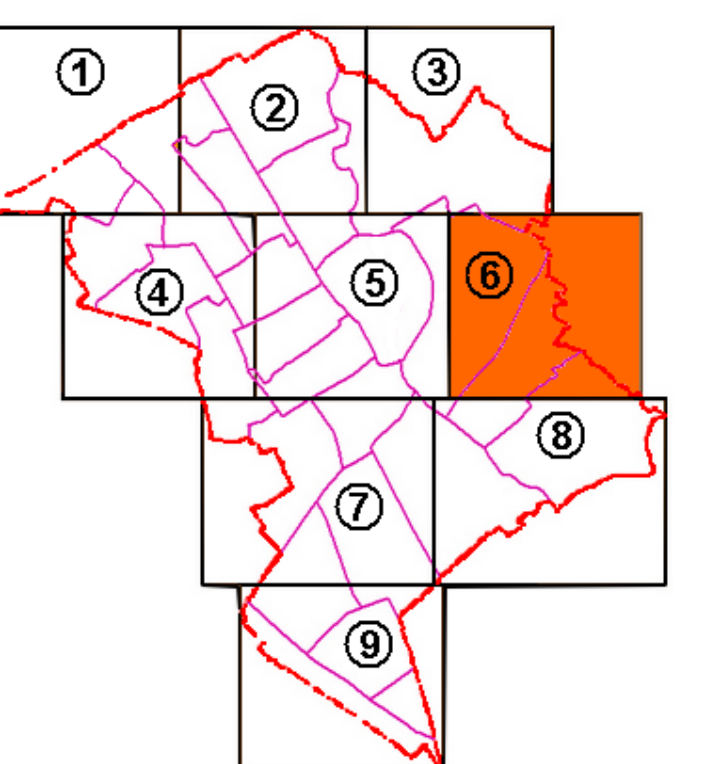
-  PERIMETRE DU PLAN DE SAUVEGARDE ET DE MISE EN VALEUR



PLAN LOCAL D'URBANISME

Troyes

PLANCHE
6



5. DOCUMENTS GRAPHIQUES

PLU approuvé le 24 juin 2004
 Modification n°1 le 10 mai 2007
 Révision simplifiée n°1 le 12 février 2009
 Modification n°2 le 27 mai 2010
 Modification n°3 le 09 février 2012
 Modification n°4 le 05 juillet 2013
 Mise à jour n°1 le 28 novembre 2014
 Modification simplifiée n°5 le 11 décembre 2015
 Modification simplifiée n°6 le 23 juin 2017
 Mise à jour n°2 le 15 février 2018
 Modification simplifiée n°7 le 16 décembre 2019