








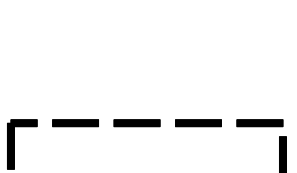

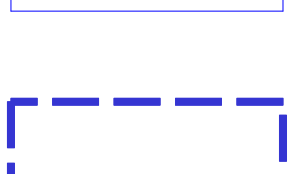




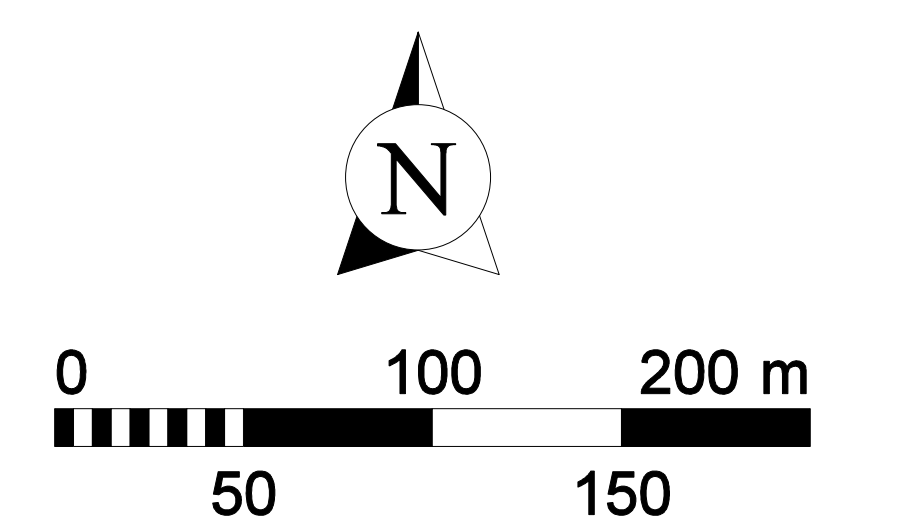
# LÉGENDE

## 1. PRESCRIPTIONS EDICTÉES PAR LE PLU

-  LIMITE DE ZONE
-  ESPACE BOISÉ (art. L.130-1 et suivants)
-  EMPLACEMENT RÉSERVÉ
-  MARGE DE REcul
-  JARDINS ET CŒURS D'ÎLOTS REPÉRÉS ET PROTÉGÉS
-  ARBRE PROTÉGÉ
-  PLANTATIONS D'ALIGNEMENTS
-  LOCALISATION SYMBOLIQUE DES ESPACES ET OUVRAGES PUBLICS ET INSTALLATIONS D'INTÉRÊT GÉNÉRAL
-  LOCALISATION SYMBOLIQUE DES VOIRIES À CRÉER
-  PÉRIMÈTRE DE PROTECTION (Risques industriels)
-  SECTEUR FAISANT L'OBJET D'UNE FICHE PROJET DANS LES ORIENTATIONS D'AMÉNAGEMENTS
-  CROISSANT TERTIAIRE

## 2. PRESCRIPTIONS REPORTÉES SUR LE PLU

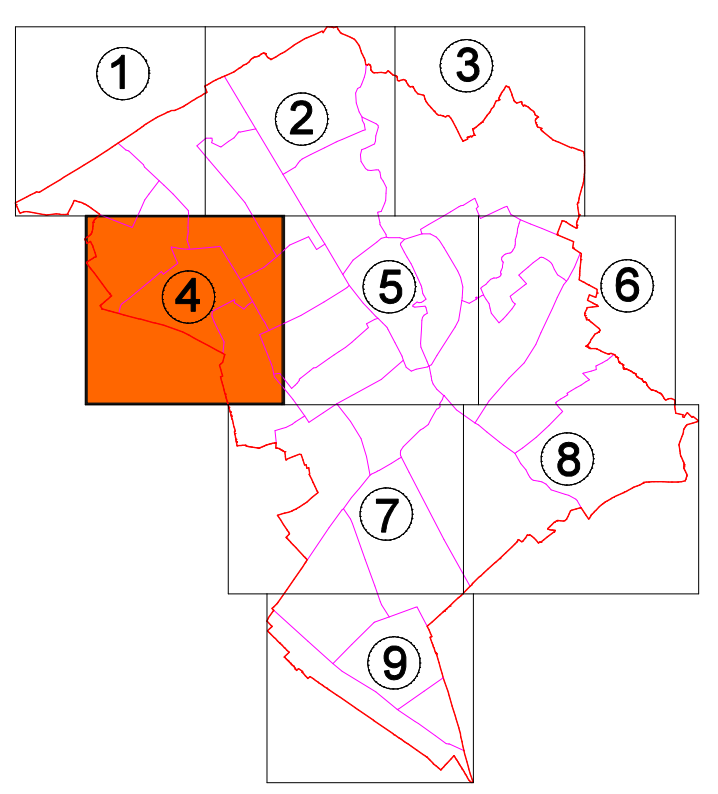
-  PÉRIMÈTRE DU PLAN DE SAUVEGARDE ET DE MISE EN VALEUR
-  PÉRIMÈTRE DE PROTECTION AU TITRE DES ABORDS DE MONUMENTS HISTORIQUES (AC1)



## PLAN LOCAL D'URBANISME

Troyes

PLANCHE  
4



## 5. DOCUMENTS GRAPHIQUES

- PLU approuvé le 24 juin 2004
- Modification n°1 le 10 mai 2007
- Révision simplifiée n°1 le 12 février 2009
- Modification n°2 le 27 mai 2010
- Modification n°3 le 09 février 2012
- Modification n°4 le 05 juillet 2013
- Mise à jour n°1 le 28 novembre 2014
- Modification simplifiée n°5 le 11 décembre 2015
- Modification simplifiée n°6 le 23 juin 2017
- Mise à jour n°2 le 15 février 2018
- Modification simplifiée n°7 le 16 décembre 2019
- Mise à jour n°3 le 4 octobre 2022
- Modification simplifiée n°8 le 30 mars 2022